

Udviklingsplan

for Ørting, Falling, Amstrup og Aalstrup

Version 1 – august 2020

Formål:

At udvikle et redskab til lokalrådets bestyrelse.
At kunne stille skarp på de muligheder og problemstillinger som området beboere møder i deres dagligdag.
At fremme kendskabet til vores område.

Mål:

At gøre det overskueligt for borgere, kommune samt lokalrådets bestyrelse at følge udviklingen i området.
Udviklingsplanen skal være åben, fleksibel og gennemskuelig for alle parter.

Forklaring af udviklingsplan:

Idet vores område er delt i 4 mindre byer med individuelle behov, har vi valgt at dele vores udviklingsplan op i 4 dele.
Hver by har 6 emnekategorier: Trafiksikkerhed, Natur, Veje m.v., Trivsel, Byen, Aktiviteter/frihed.
Det vil være meget individuelt hvor meget der står i hver kategori, alt efter byens størrelse samt indbyggernes bidrag.

Hver emnekategori er herefter delt op i Beskrivelse, Ideens realiserbarhed, Økonomi, Yderligere tiltag, Status.

Man vil altid kunne tilføje emner indenfor de forskellige kategorier, samt kunne følge udviklingen heraf.

Ørting:

Beskrivelse af område:

5km. syd for Odder 22km. nordøst for Horsens 26 syd for Aarhus.

I området Ørting sogn ligger følgende bebyggelser Ørting Mose – Bilsbæk- Halen – Tregårde – Trekanten – Vestergårde – Østergårde og Ørting by(ejerlav).

Indbyggere i sognet 897 heraf de 696 i Ørting by.

Hvad er områdets kendetegn:

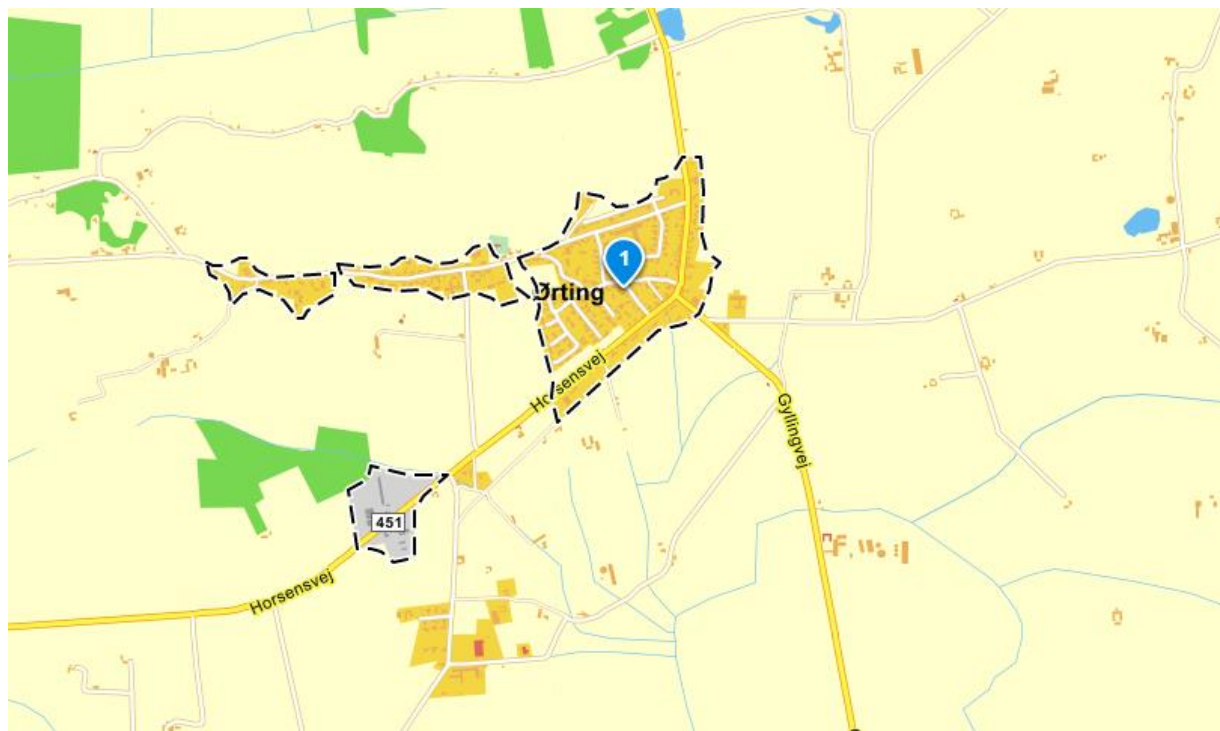
Skøn natur med seværdigheder/særlige kendetegn som: Ørting Mose og Banestien fra Åkjær til Hundslund.

Kirke med sognehus der anvendes af forskellige foreninger f.eks.: Danske Seniorer og Torsdagsklubben.

Idrætsforening med mulighed for, at dyrke tennis og indendørs aktivitet i Ørting Hallen herunder eget fitness center.

På Toften overfor kirken mødes spejderne hver torsdag.

Indkøbsmuligheder på Ørting Handelsplads.



Trafiksikkerhed:

Horsensvej byggenemfarer, der er lavet en rapport af Cowi, som er under opstart i Ørting i 2018, med nyt helleanlæg i nordlige ende af byen, ændring af svingbane mod Gylling, markering af cykelsti ved stationspladsen med blå farve, samt opsætning af permanent fartmåler fra syd, der plantes træer og sås blomster i helleanlæggene. Vi har gjort opmærksom på problem med passage af Horsensvej ved Bilsbækvej / busstoppestederne.

Emnekategori	Beskrivelse	Ideens realiserbarhed	Økonomi	Yderligere tiltag	Status
Cykelsti	Horsensvej begge sider	Er på kommuneplan 2017-2029	1 mio.	Der er gjort opmærksom på at de bør høre sammen med anlæg af cykelsti fra Ørting til Gylling	Er på trafiksikkerhedsplan og står som 1.prioritet.
Fodgængerovergang	Ved Bilsbækvej, over Horsensvej			Indsend ønske til digitaltrafiksikkerhedsplan	Vi har italesat ved kommune, men sender egentlig ansøgning til kommune og politi
Fartdæmpning	Bilsbækvej			Læg pres på til budgetforhandlinger	Indsendt ønske. Er på trafiksikkerhedsplan.
Gosmervej/Gyllingvej	Sigtbarheden er dårlig				Bliver lavet når der bliver vej til det.
Flytning af byskilt ved maskinstationen	Syd for Ørting			Indsend forslag igen	Vi har fået 70km skilt og hastigheds måler
Kryds ved Smedegade/Murervej/Kløvermarken	Port overkørsel og 40km/t zone		65.000		Ansøgning sendt. Trafiksikkerhedsplan. Prioritering nr. 10
Chikane ved handelsplads	Kommer i 2018				Er gennemført
Cykelsti Langager Skolevej, mange busser på vejen	Dobbeltrettet cykelsti fra Bilsbækvej til Horsensvej på Langager				

Natur:

Emnekategori	Beskrivelse	Ideens realiserbarhed	Økonomi	Yderligere tiltag	Status
Stisystemer	Sammenhængende stisystem i Ørting	Indsend ønsker til nye stier		Der er lavet portal på kommunens hjemmeside/facebook	Er i gang. Samarbejde med Horsensfjord projektet.

Veje m.v. generelt:

Emnekategori	Beskrivelse	Ideens realiserbarhed	Økonomi	Yderligere tiltag	Status
Vedligeholdelse af veje					
Rundkørsel på Horsensvej	Horsensvej- Alrøvej- Langager ønske om rundkørsel da der køres stærkt, vil dæmpe farten og give trafik fra sidevejene bedre mulighed for udkørsel til Horsensvej		Ca.1million	Indsend ønske på trafiksikkerhedsplanen, samt til budgetforhandlinger for 2019	

Trivsel:

Emnekategori	Beskrivelse	Ideens realiserbarhed	Økonomi	Yderligere tiltag	Status
Skur ved fodboldbane	Bruges ikke bør fjernes			Indsend ønske med begrundelse til kommunen	Fodboldbane under salg
Flagalle	Flagporte			Mulighed for at leje til festligheder	Er gjort

Byen:

Emnekategori	Beskrivelse	Ideens realiserbarhed	Økonomi	Yderligere tiltag	Status
Legepladsen	Nedsæt et legepladsudvalg, udbedring af lukketøj på låge til legepladsen			Udvalget skal komme med ideer til nye tiltag og gerne aktivere brugere af legepladsen med renholdelse m.m.	Er lavet.
Nye grunde	Smedekrogen	Er vedtaget klar til salg i 2019		Være på forkant med hvor evt. næste udstykning skal være	Indvielse 25. april 2020
Lys på cykelsti	Smedegade grunde sti langs med Horsensvej, skolesti			Indsend ønsket igen	Ansøgninger afslået 2 gange
Ny sti	I forbindelse med udstykning af nye byggegrunde				Ønsket har været indsendt men ikke efterkommet
Renovering af stationspladsen					Er gjort, samt LR har købt flagstang

Aktiviteter/fritid:

Emnekategori	Beskrivelse	Ideens realiserbarhed	Økonomi	Yderligere tiltag	Status
Krolfbane					
Banestien	Mangler lamper fra gyllingvej til stationspladsen		100.00	Er på den digitale trafiksikkerhedsplan	Trafiksikkerhedsplan prioritet 33
Samlingssted					
Fritidsområde	Arbejde for at fritidsaktiviteter samles omkring hallen og skolen til gavn for hele området	Nedsæt et udvalg som skal komme med ideer forslag til hvad der skal være	Søge fonde når der er en plan		Efter skolen er lukket er opgaven sat i bero.

Falling:

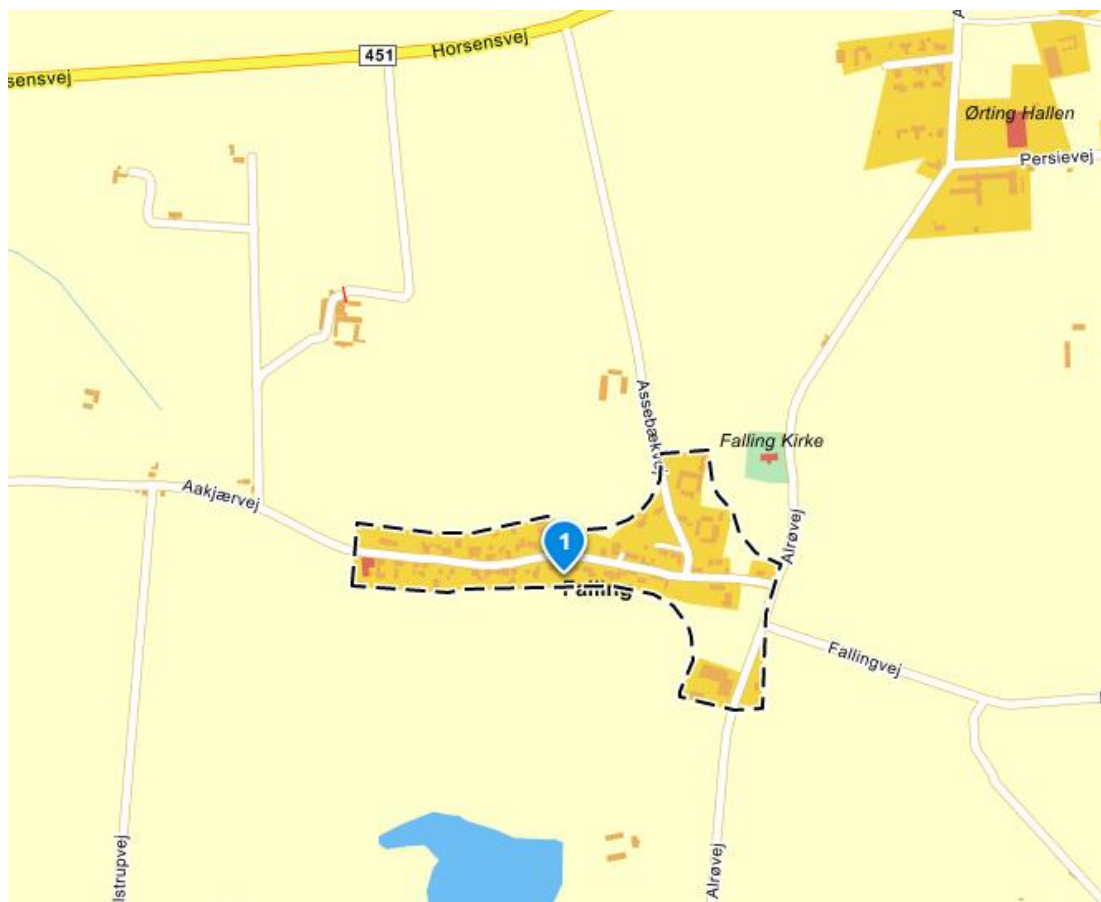
Beskrivelse af område:

Falling er en mindre landsby liggende til venstre på Horsens Landevej fra Ørting mod Horsens. Selve byen består af en 1 km lang vej (Aakjærvej) med huse på begge sider. Derudover er der en stikvej i den ene ende (Assebækvej), samt et område ved Ørting Hallen som også hører til Falling.

I selve byen bor der gennemsnitlig ca. 118 personer, pænt fordelt på alle aldre.

Af virksomheder i Falling, kan nævnes Fabrikken HP stål, og Dinesens Selskabslokaler.

Byen har egen kirke.



Trafiksikkerhed:

Emnekategori	Beskrivelse	Ideens realiserbarhed	Økonomi	Yderligere tiltag	Status
Cykelsti	Fra Falling til skolen	Er på kommuneplan 2017-2029	112.500	Budgetforhandlinger	Trafiksikkerhedsplanen Prioritet 31
Tunge køretøjer	Gennem Falling by		130.000	Gøre kommunen opmærksom på de mange store landbrugskøretøjer, og evt. anmode politiet om kontrol af disse	
Fartdæmpning	Hastighedsdæmpende med bump og 40 km zone				Trafiksikkerhedsplanen Prioritet 20
Striber	Midterstribe gennem Falling by			Indsend ønske til trafiksikkerhedsplanen	
Legende børn	Skilt med legende børn, ved indkørsel til Falling			Indsend ønske til trafiksikkerhedsplanen	Udgift skal dækkes af beboere

Natur:

Emnekategori	Beskrivelse	Ideens realiserbarhed	Økonomi	Yderligere tiltag	Status
Branddam	Stort ønske om nedlæggelse af branddammen i Falling eller at den oprenses og træerne fældes	Vanskelig pga. evt. frøer i dammen		Anlæg en ny sø i det nuværende regnvandsbassin (tør) til erstatning for branddammen, snak med ny teknisk chef om mulighederne.	Dialog med kommune, Nedlæggelse ikke muligt. Måske grønt partnerskab omkring renovering
Sti	Der er mulighed for at lave en trampesti fra Assebækvej til branddammen	Lav et udvalg fra Falling til at se på muligheden			

Veje m.v. generelt:

Emnekategori	Beskrivelse	Ideens realiserbarhed	Økonomi	Yderligere tiltag	Status
Opfyldning af grøfter	Rørlægning af grøfter i Falling			Fremsend ønske til teknisk forvaltning/Samn	

Trivsel:

Emnekategori	Beskrivelse	Ideens realiserbarhed	Økonomi	Yderligere tiltag	Status
Busforbindelser	Det vil være muligt at få en flexbus ordning			Der er møde i nær fremtid, komme med vores ønsker, så Ålstrup også er med	Der er flexbus ordning
Hjertestarter	Finde en plads hvor den kan anbringes			Ansøg Trygfonden om støtte	
Info tavle					Mangler opsætning

Byen:

Emnekategori	Beskrivelse	Ideens realiserbarhed	Økonomi	Yderligere tiltag	Status
Forskønnelse af byen	Forfaldne huse, fortovet gennem byen gøres farbart for gående/cykler fjernelse af biler fra fortov			Snak med kommunen	
Op stregning af P-plads.					

Aktiviteter/fritid:

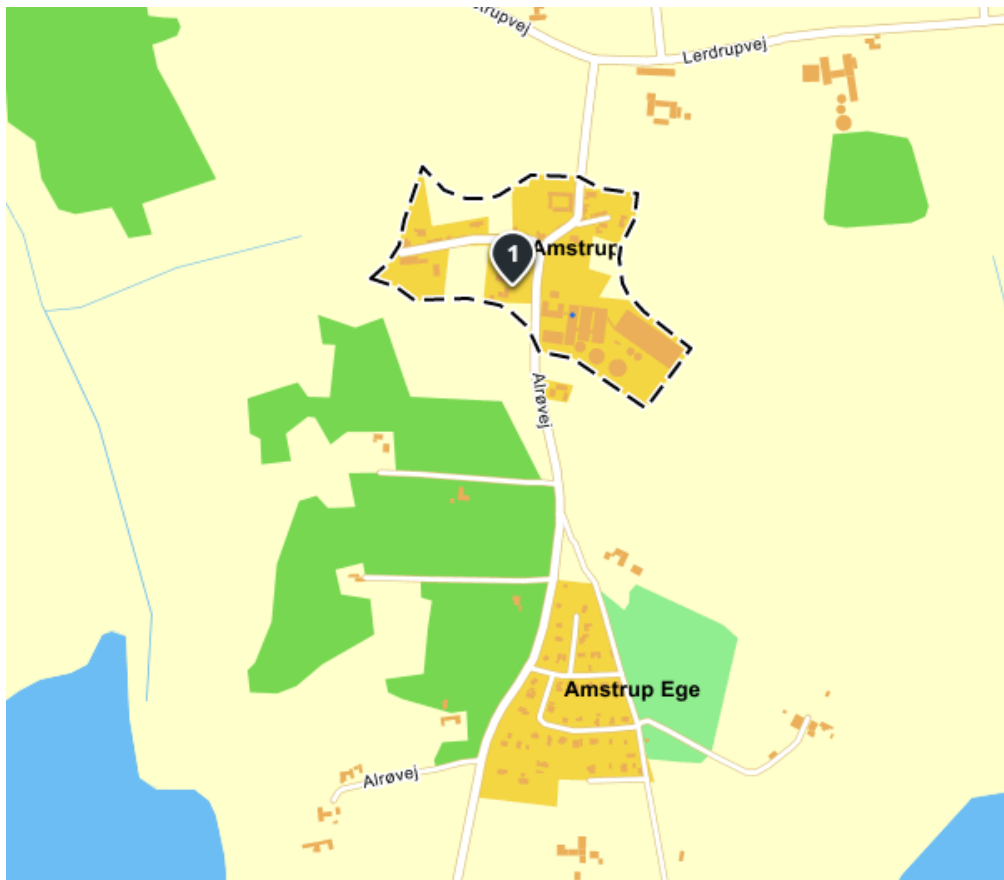
Emnekategori	Beskrivelse	Ideens realiserbarhed	Økonomi	Yderligere tiltag	Status
Udendørs fitness	Samles omkring hallen /skolen	Komme med i et udvalg som kommer med ideer			Sat i bero da skolen er solgt
Fælles område	Er forsøgt	Ingen opbakning			

Amstrup:

Beskrivelse af område:

Amstrups bebyggelse ligger omkring Alrøvej og Amstrup Vestergade, samt sommerhusområdet Amstrup Ege med ca. 35 huse, og Skovgaardsparken med ca. 65 huse. Derudover flere ejendomme spredt over området.

Amstrup er et landbrugsområde, tidligere med ca. 26 små ejendomme/gårde. Nu er der et enkelt stort landbrug med svineavl. Økologisk landbrug – Brandbyegaard med frugt, grønt, vindruer, høns m.m., samt lejlighedsvis restaurant.



Trafiksikkerhed:

Emnekategori	Beskrivelse	Ideens realiserbarhed	Økonomi	Yderligere tiltag	Status
Hastighedsnedsættelse			400.000kr		Gennemført. 2 bump i hver sin ende af byen
Hastighedsbegrænsning fra Amstrup by til Alrø dæmning	Vi har ansøgt 2 gange				Afslag

Natur:

Emnekategori	Beskrivelse	Ideens realiserbarhed	Økonomi	Yderligere tiltag	Status
Branddam					Er i dialog med kommunen
Flere bænke					Vi vil få afklaret om der er et behov
Skraldespande					Vi vil få afklaret om der er et behov
P-muligheder ved Henrys Bæk				Ansøge til kommune	

Veje m.v. generelt:

Emnekategori	Beskrivelse	Ideens realiserbarhed	Økonomi	Yderligere tiltag	Status
Vedligeholdelse af veje	Asfalt bliver ødelagt af tunge køretøjer			Generelt problem i Odder kommune	Løbende dialog

Trivsel:

Emnekategori	Beskrivelse	Ideens realiserbarhed	Økonomi	Yderligere tiltag	Status
Teletaxa- Flexbus					Gennemført
Info tavle					Er sat op

Byen:

Emnekategori	Beskrivelse	Ideens realiserbarhed	Økonomi	Yderligere tiltag	Status
Plan for kloakering					Samn

Aktiviteter/fritid:

Emnekategori	Beskrivelse	Ideens realiserbarhed	Økonomi	Yderligere tiltag	Status

Ålstrup:

Beskrivelse af område:

Ålstrup er en lille landsby med 9 gamle gårde og 18 huse, hvoraf 2 er af nyere dato. Endelig er et gammelt hus genopbygget som det oprindelige hus, som blev revet ned. Desuden er der i den gamle skole indrettet lejligheder, der udlejes af ejeren. Skolen fungerede fra 1901 til 1961.

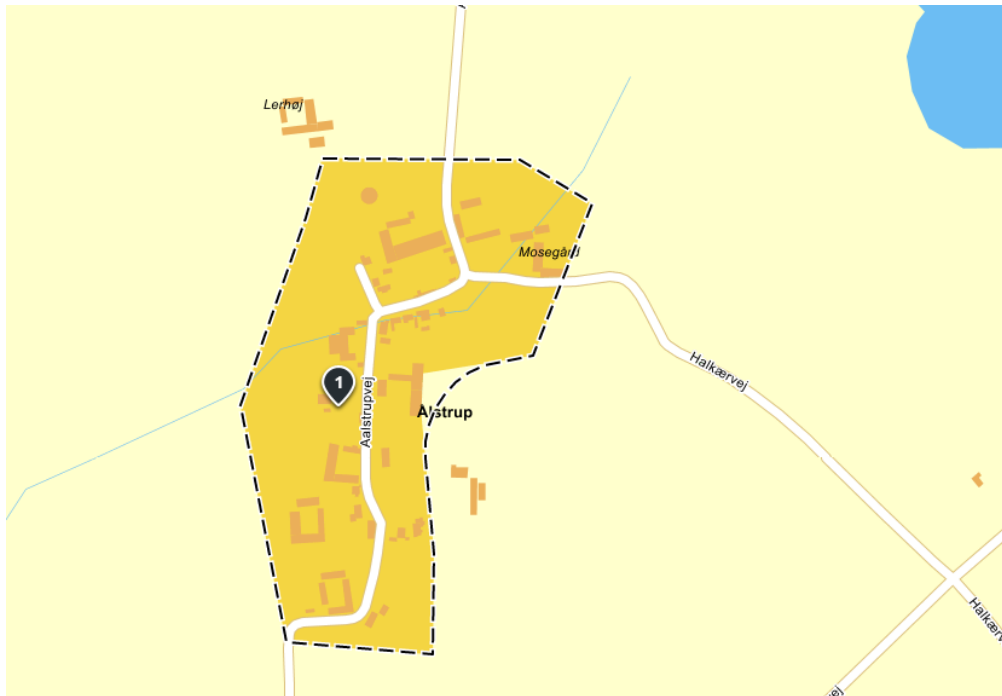
Det gamle frysehus og transformatorårn blev i 2003 overdraget til landsbyens beboere. Samme år blev Ålstrup Frysehusforening dannet. Midler, som Odder kommune afsatte til projekter i oplandet, blev søgt og givet til restaurering af bygninger og anlæg af arealet omkring huset.

Frysehuset er byens samlingssted. Her afholdes diverse arrangementer, og der er samlinger i løbet af året, hvor der hygges og arbejdes med vedligeholdelse.

Hvert år i jan/feb samles konerne i Ålstrup til mad og hygge på skift hos hinanden. Denne tradition har fundet sted i 24 år, og næste år holdes jubilæum(2019). Desuden har konerne en sommerbutik, hvorfra der sælges husflid.

I byen bor der 65 personer fordelt på 3 generationer. Naboskabet er godt, alle kender alle, og der tages vare på hinanden. Med årene er der kommet en del tilflyttere. De har til gengæld slået rødder og har boet her mellem 10 og 40 år.

Der drives ikke landbrug fra gårdene længere. Jordene er enten solgt eller forpagtet ud.



Trafiksikkerhed:

Emnekategori	Beskrivelse	Ideens realiserbarhed	Økonomi	Yderligere tiltag	Status
Advarselsskilte	Farlige sving				Politiet har givet afslag

Natur:

Ved frysehuset er en tidligere branddam rensat op og blevet til gadekær. Det skete for 12 år siden. Den er nu næsten tilgroet af dunhammer. I starten, et par år i træk, forsøgte beboerne at holde den ved lige manuelt, men magtede det ikke i det lange løb. Den gang var aftalen, at kommunen skulle holde den ved lige, dette er ikke sket trods henvendelser. Ålstrups beboere ønsker stadig, at den vedligeholdes, den giver en smuk helhed i sammenhæng med bygninger og arealet omkring. I øjeblikket ligger en natursti i støbeskeen fra frysehuset bag om Toftegård og Fuglekærgård og videre i markskel til Aalstrupvej og videre til Baunebjerg og ned til Amstrup. Gamle kirke- og skolestier ønskes genetableret. P.t. er en gruppe borgere i gang med at kortlægge disse stier. Stierne kan blive til eftertragtede vandrestier i et bakket landskab med udsigt til Horsens Fjord og forbinde Amstrup, Aalstrup og Falling.

Emnekategori	Beskrivelse	Ideens realiserbarhed	Økonomi	Yderligere tiltag	Status
Oprensning af branddam					Undervejs
Naturpleje					
Natur sti	Grønt partnerskab. Sti fra Frysehus til Amstrup				Projektet kører

Veje m.v. generelt:

Aalstrupvej fra byen mod nord til krydset ved Aakærvej i Falling er en ca 1 km lang strækning. Ligesom det er sket syd for byen, ønskes opsætning af advarselsskilt om skarpe sving. Desuden ønskes anvisningstavle UA 41 i begge ender af byen med en hastighed på 40 km i timen. Til forskønnelse af ovennævnte strækning foreslås beplantning med træer eller buske. Desuden bør der ikke slås græs hverken i eller uden for byen. Hvad angår landbrugsmaskiners færdsel gennem byen, foreslås at disse føres bag om byen fra syd mod nord og visa-versa. Der er et stort ønske om hyppigere offentlig transport.

Emnekategori	Beskrivelse	Ideens realiserbarhed	Økonomi	Yderligere tiltag	Status
Minibusser	Mindre busser igennem byerne				Midttrafik har afvist mindre busser

Byen:

Emnekategori	Beskrivelse	Ideens realiserbarhed	Økonomi	Yderligere tiltag	Status
Frysehuset	Istandsættelse			Frysehusets venner har søgt midler	Projektet kører

Aktiviteter/fritid:

Emnekategori	Beskrivelse	Ideens realiserbarhed	Økonomi	Yderligere tiltag	Status