

# Udviklingsplan

## for Ørting, Falling, Amstrup og Aalstrup

Version 2 - marts 2021

### Formål:

At udvikle et redskab til lokalrådets bestyrelse.  
At kunne stille skarp på de muligheder og problemstillinger som områdets beboere møder i deres dagligdag.  
At fremme kendskabet til vores område.

### Mål:

At gøre det overskueligt for borgere, kommune samt lokalrådets bestyrelse at følge udviklingen i området.  
Udviklingsplanen skal være åben, fleksibel, dynamisk og gennemskelig for alle parter.

### Forklaring af udviklingsplan:

Idet vores område er delt i 4 mindre byer med individuelle behov, har vi valgt at dele vores udviklingsplan op i 4 dele.  
Hver by har 6 emnekategorier: Trafiksikkerhed, Natur, Veje m.v., Trivsel, Byen, Aktiviteter/fritid.  
Det vil være meget individuelt hvor meget der står i hver kategori, alt efter byens størrelse samt indbyggernes bidrag.

Hver emnekategori er herefter delt op i Beskrivelse, Ideens realiserbarhed, Økonomi, Yderligere tiltag, Status.

Denne udgave af udviklingsplanen er version 2 og er blevet til efter, at bestyrelsen i Lokalrådet har gennemgået den oprindelige udviklingsplan.

I version 2 er der blandt andet sket det, at der under hvert område er et punkt der hedder: gennemført siden 1. version (august 2020) og et punkt der hedder: taget ud siden 1. version (august 2020).

På den måde kan alle følge med i det flow der som nævnt skal være i udviklingsplanen.

Bestyrelsen vil løbende følge op på udviklingsplanen og tilføje nye tiltag. Forventningen er, at der en gang årligt kommer en ny version af udviklingsplanen.

# Ørting:

## Beskrivelse af område:

5km. syd for Odder 22km. nordøst for Horsens 26 syd for Aarhus.

I området Ørting sogn ligger følgende bebyggelser Ørting Mose – Bilsbæk- Halen – Tregårde – Trekanten – Vestergårde – Østergårde og Ørting by(ejerlav).

Indbyggere i sognet 897 heraf de 696 i Ørting by.

Hvad er områdets kendetegn:

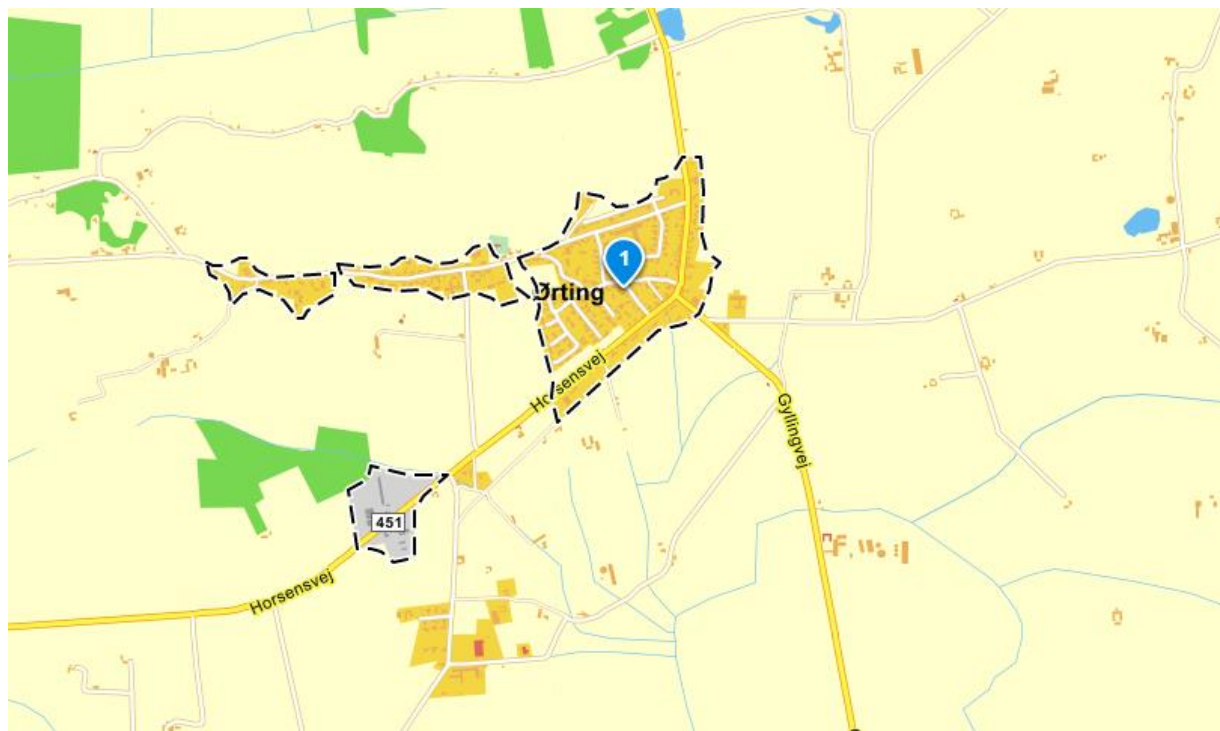
Skøn natur med seværdigheder/særlige kendetegn som: Ørting Mose og Banestien fra Åkjær til Hundslund.

Kirke med sognehus der anvendes af forskellige foreninger f.eks.: Danske Seniorer og Torsdagsklubben.

Idrætsforening med mulighed for, at dyrke tennis og indendørs aktivitet i Ørting Hallen herunder eget fitness center.

På Toften overfor kirken mødes spejderne hver torsdag.

Indkøbsmuligheder på Ørting Handelsplads.



## **Trafiksikkerhed:**

Horsensvej byggenemfarer, der er lavet en rapport af Cowi, som er under opstart i Ørting i 2018, med nyt helleanlæg i nordlige ende af byen, ændring af svingbane mod Gylling, markering af cykelsti ved stationspladsen med blå farve, samt opsætning af permanent fartmåler fra syd, der plantes træer og sås blomster i helleanlæggene. Vi har gjort opmærksom på problem med passage af Horsensvej ved Bilsbækvej / busstoppestederne.

Emnekategori	Beskrivelse	Ideens realiserbarhed	Økonomi	Yderligere tiltag	Status
Cykelsti	Horsensvej begge sider	Er på kommuneplan 2017-2029	3,5 mio.	Der er gjort opmærksom på at de bør høre sammen med anlæg af cykelsti fra Ørting til Gylling	Er på trafiksikkerhedsplan og står som 2.prioritet.
Fodgængerovergang	Ved Bilsbækvej, over Horsensvej			Indsend ønske til digitaltrafiksikkerhedsplan (vi kontakter Gitte Rasmussen – Odder Kommune)	Vi har italesat ved kommune, men sender egentlig ansøgning til kommune og politi
Fartdæmpning	Bilsbækvej			4 hævede flader	Er på trafiksikkerheds Plan og står som nr. 40
Kryds ved Smedegade/Murervej/Kløvermarken	Port overkørsel og 40km/t zone		65.000		Ansøgning sendt. Trafiksikkerhedsplan. Prioritering nr. 10
Cykelsti Langager Skolevej, mange busser på vejen	Dobbeltrettet cykelsti fra Bilsbækvej til Horsensvej på Langager			Da Fonden Ørting har købt Persievej 2, vil det stadig være aktuelt.	

## **Natur:**

Emnekategori	Beskrivelse	Ideens realiserbarhed	Økonomi	Yderligere tiltag	Status
Stisystemer	Sammenhængende stisystem i Ørting	Indsend ønsker til nye stier		Der er lavet portal på kommunens hjemmeside/facebook	Er i gang. Samarbejde med Horsensfjord projektet. Dele af projektet er gennemført.

## **Veje m.v. generelt:**

Emnekategori	Beskrivelse	Ideens realiserbarhed	Økonomi	Yderligere tiltag	Status
Vedligeholdelse af veje					
Rundkørsel på Horsensvej	Horsensvej- Alrøvej- Langager ønske om rundkørsel da der køres stærkt, vil dæmpe farten og give trafik fra sidevejene bedre mulighed for udkørsel til Horsensvej		Ca.1million	Indsend ønske på trafiksikkerhedsplanen , samt til kommende budgetforhandlinger	Tages ift. budget 2022

## **Trivsel:**

Emnekategori	Beskrivelse	Ideens realiserbarhed	Økonomi	Yderligere tiltag	Status
Skur ved fodboldbane	Bruges ikke bør fjernes			Indsend ønske med begrundelse til kommunen	Fodboldbane under salg

**Byen:**

Emnekategori	Beskrivelse	Ideens realiserbarhed	Økonomi	Yderligere tiltag	Status
Legepladsen	Nedsæt et legepladsudvalg			Udvalget skal komme med ideer til nye tiltag og gerne aktivere brugere af legepladsen med renholdelse m.m.	Er lavet, men der mangler brugere i udvalget
Ny sti	I forbindelse med udstykning af nye byggegrunde			Holde øje med at stien oprettet i forbindelse med bebyggelse på området	Ønsket har været indsendt men ikke efterkommet
Lejeboliger	Dialog med Odder Kommune samt boligselskab om opførelse af lejeboliger				
Udseende	Dialog med Odder Kommune om misligholdelse af bygninger m.v.				

**Aktiviteter/fritid:**

Emnekategori	Beskrivelse	Ideens realiserbarhed	Økonomi	Yderligere tiltag	Status
Krolfbane					Afventer dialog med borgerne om ønske
Banestien	Mangler lamper fra gyllingvej til stationspladsen		100.00	Er på den digitale trafikssikkerhedsplan	Trafikssikkerhedsplan prioritet 33
Samlingssted					
Fritidsområde	Arbejde for at fritidsaktiviteter samles omkring hallen og skolen til gavn for hele området	Nedsæt et udvalg som skal komme med ideer for salg til hvad der skal være	Søge fonde når der er en plan		Efter skolen er lukket er opgaven sat i bero.

**Gennemført siden 1. version - august 2020:**

Gosmervej/ Gyllingvej	Sigtbarheden er dårlig				Gennemført
Chikane ved handelsplads	Kommer i 2018				Gennemført
Flagalle	Flagporte			Mulighed for at leje til festligheder	Gennemført
Nye grunde	Smedekrogen				Gennemført
Renovering af stationspladsen					Gennemført. LR har købt flagstang

**Taget ud siden 1. version – august 2020:**

Flytning af byskilt ved maskinstationen	Syd for Ørting	Ikke muligt pga. politiets holdning			Vi har fået 70km skilt og hastigheds måler
Lys på cykelsti	Smedegade grunde sti langs med Horsensvej, skolesti	Ikke muligt da det efter kommune opfattelse er en privat opgave			Ansøgninger afslået 2 gange

# Falling:

## Beskrivelse af område:

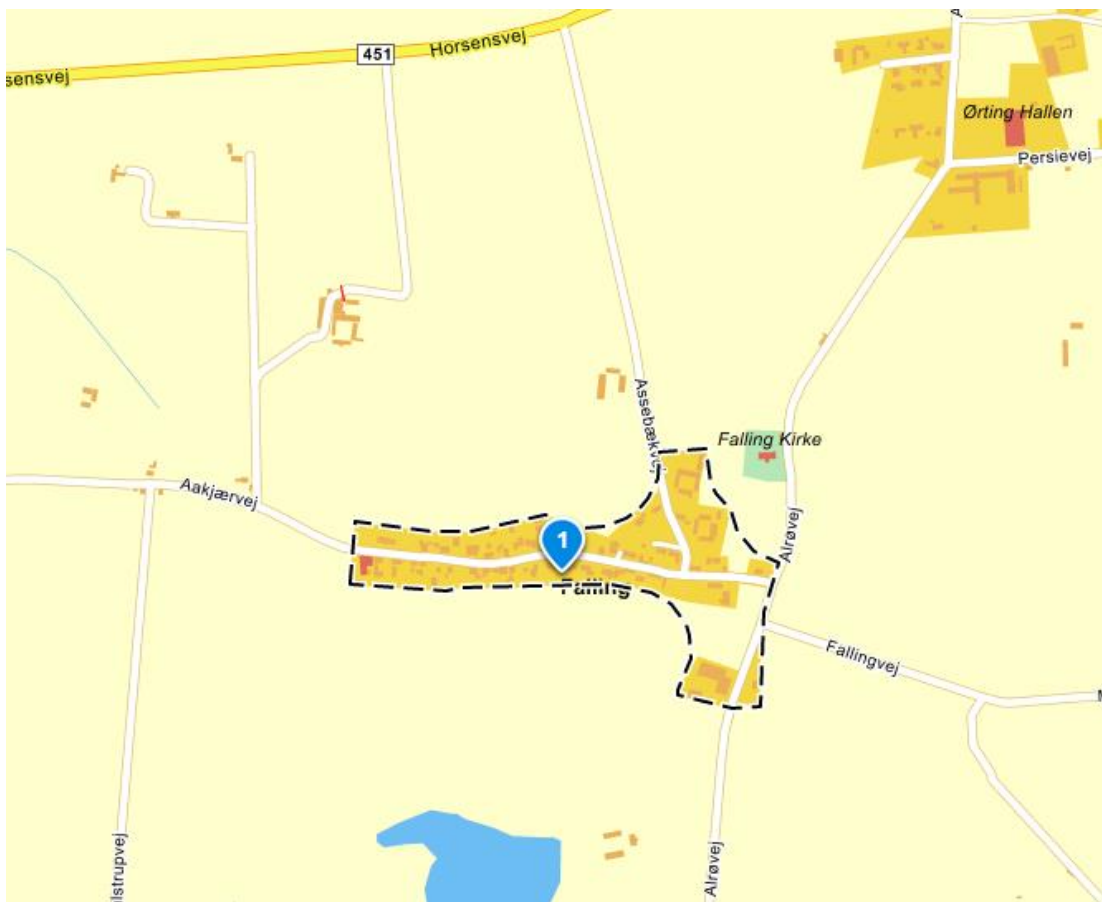
Falling er en mindre landsby liggende til venstre på Horsens Landevej fra Ørting mod Horsens.

Selve byen består af en 1 km lang vej (Aakjærvej) med huse på begge sider. Derudover er der en stikvej i den ene ende (Assebækvej), samt et område ved Ørting Hallen som også hører til Falling.

I selve byen bor der gennemsnitlig ca. 118 personer, pænt fordelt på alle aldre.

Af virksomheder i Falling, kan nævnes Fabrikken HP stål, og Dinesens Selskabslokaler.

Byen har egen kirke.





## **Trafiksikkerhed:**

Emnekategori	Beskrivelse	Ideens realiserbarhed	Økonomi	Yderligere tiltag	Status
Cykelsti	Fra Falling til skolen	Er på kommuneplan 2017-2029	112.500	Budgetforhandlinger. Forslag om at vejen ændres til en 2-minus-1 vej.	Trafiksikkerhedsplanen Prioritet 31
Tunge køretøjer	Gennem Falling by og af Assebækvej		130.000	Gøre kommunen opmærksom på mange store landbrugskøretøjer, og evt. anmode politiet om kontrol af disse	Trafiktællinger lavet august/september 2020. Ændring af GPS koordinater. Skilt med akseltryk
Fartdæmpning	Hastighedsdæmpende med bump og 40 km zone				Trafiksikkerhedsplanen Prioritet 20
Legende børn	Skilt med legende børn, ved indkørsel til Falling			Indsend ønske til trafiksikkerhedsplanen. Der skal søge herom. Ønske om i alt 3 skilte igennem byen	Udgift skal dækkes af beboere / lokalrådet

## **Natur:**

Emnekategori	Beskrivelse	Ideens realiserbarhed	Økonomi	Yderligere tiltag	Status
Branddam	Stort ønske om nedlæggelse af branddammen i Falling eller at den oprenses og træerne fældes	Vanskelig pga. evt. frøer i dammen		Anlæg en ny sø i det nuværende regnvandsbassin (tør) til erstatning for branddammen, snak med ny teknisk chef om mulighederne.	Dialog med kommune, Nedlæggelse ikke muligt. Måske grønt partnerskab omkring reovering
Sti	Der er mulighed for at lave en trampesti fra Assebækvej til branddammen. Sti fra Aakjærvej til Banestien (Horsensvej)	Lav et udvalg fra Falling til at se på muligheden		Indgåelse af grønt partnerskab og kobles sammen med Horsens Fjord projektet. Undersøge muligheder ved jordejerne.	

## **Veje m.v. generelt:**

Emnekategori	Beskrivelse	Ideens realiserbarhed	Økonomi	Yderligere tiltag	Status
Opfyldning af grøfter	Rørlægning af grøfter i Falling			Fremsend ønske til teknisk forvaltning/Samn	Afventer

## **Trivsel:**

Emnekategori	Beskrivelse	Ideens realiserbarhed	Økonomi	Yderligere tiltag	Status
Hjertestarter	Placeres ved Falling Festlokaler			Ansøg TRYGFonden om støtte	

**Byen:**

Emnekategori	Beskrivelse	Ideens realiserbarhed	Økonomi	Yderligere tiltag	Status
Forskønnelse af byen	Fortovet gennem byen gøres farbart for gående/cykler fjernelse af biler fra fortov			Snak med kommunen  Evt. ved at oprette 2-minus-1 vej	
Op stregning af P-plads.				Sendt besked til Fælles Drift og service.	
Lade station til el-biler	Undersøg muligheder ved P-pladsen ved Falling Festlokaler				

**Aktiviteter/fritid:**

Emnekategori	Beskrivelse	Ideens realiserbarhed	Økonomi	Yderligere tiltag	Status

**Er gennemført siden 1. version – august 2020**

Striber	Midterstriben gennem Falling by			Indsend ønske til trafiksikkerhedsplanen	Er gennemført
Busforbindelser	Det vil være muligt at få en flexbus ordning			Der er møde i nær fremtid, komme med vores ønsker, så Ålstrup også er med	Der er flexbus ordning.
Info tavle					Er gennemført

## Taget ud siden 1. version – august 2020

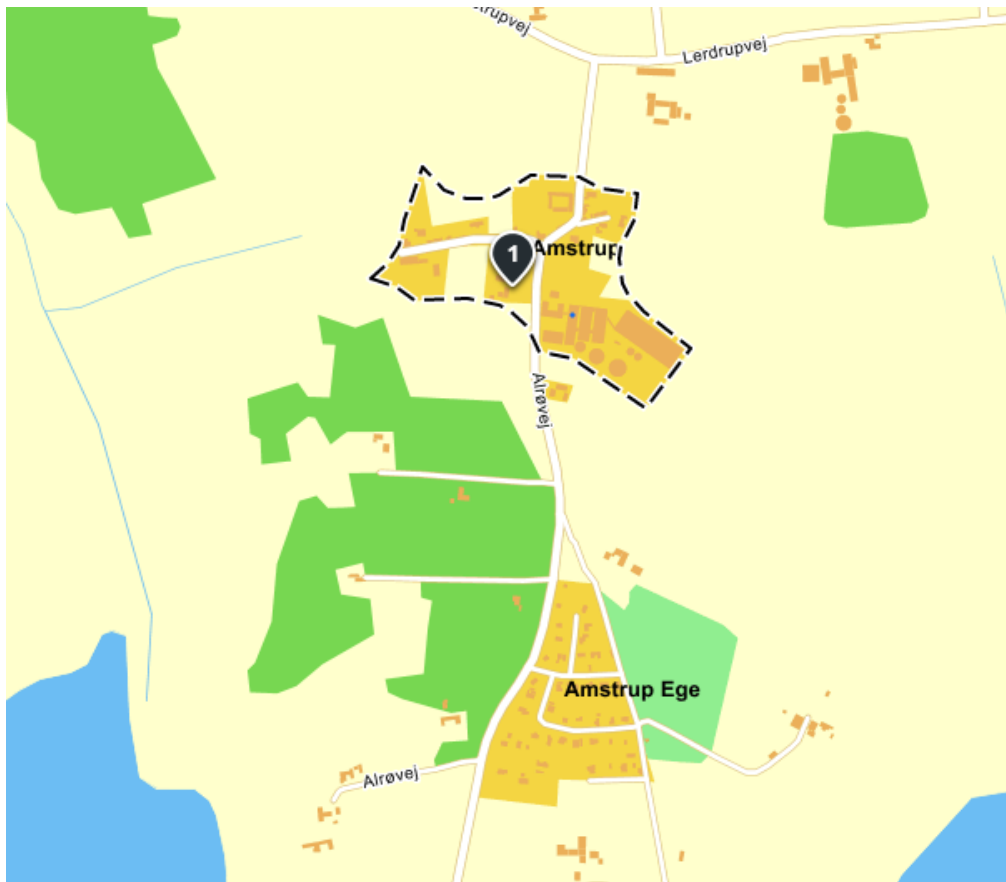
Udendørs fitness	Samles omkring hallen /skolen	Komme med i et udvalg som kommer med ideer			Taget ud da skolen er solgt. Herefter er det op til hallens bestyrelse at arbejde videre med evt. planer herom.
Fælles område	Er forsøgt	Ingen opbakning			

# Amstrup:

## Beskrivelse af område:

Amstrups bebyggelse ligger omkring Alrøvej og Amstrup Vestergade, samt sommerhusområdet Amstrup Ege med ca. 35 huse, og Skovgaardsparken med ca. 65 huse. Derudover flere ejendomme spredt over området.

Amstrup er et landbrugsområde, tidligere med ca. 26 små ejendomme/gårde. Nu er der et enkelt stort landbrug med svineavl. Økologisk landbrug – Brandbyegaard med frugt, grønt, vindruer, høns m.m., samt lejlighedsvis restaurant.



**Trafiksikkerhed:**

Emnekategori	Beskrivelse	Ideens realiserbarhed	Økonomi	Yderligere tiltag	Status

**Natur:**

Emnekategori	Beskrivelse	Ideens realiserbarhed	Økonomi	Yderligere tiltag	Status
Branddam				Møde aftalt med DN den 25/3-21	Er i dialog med kommunen
Flere bænke					Vi vil få afklaret om der er et behov
Skraldespande					Vi vil få afklaret om der er et behov
P-muligheder ved Henrys Bænk				Privat har udarbejdet et projekt om dette: Projektet omfatter etablering af en parkeringsplads og opholdsareal til bord/bænke-sæt, affaldsbeholder samt ny placering af Henrys Bænk og A2 tavle.	Sendt i høring

**Veje m.v. generelt:**

Emnekategori	Beskrivelse	Ideens realiserbarhed	Økonomi	Yderligere tiltag	Status
Vedligeholdelse af veje	Asfalt bliver ødelagt af tunge køretøjer			Generelt problem i Odder kommune	Løbende dialog
Trafiksikkerhed	Sikre bedre forhold for gående og cyklister på fra Amstrup til dæmningen til Alrø				

**Trivsel:**

Emnekategori	Beskrivelse	Ideens realiserbarhed	Økonomi	Yderligere tiltag	Status

**Byen:**

Emnekategori	Beskrivelse	Ideens realiserbarhed	Økonomi	Yderligere tiltag	Status
Plan for kloakering				P.t. ingen akutte planer	Samn

**Aktiviteter/fritid:**

Emnekategori	Beskrivelse	Ideens realiserbarhed	Økonomi	Yderligere tiltag	Status

**Taget ud siden 1. version – august 2020**

Hastighedsbegrænsning fra Amstrup by til Alrø dæmning	Vi har ansøgt 2 gange				Afslag
---	-----------------------	--	--	--	--------

**Er gennemført siden 1. version – august 2020**

Hastighedsnedsættelse			400.000kr		Gennemført
Teletaxa- Flexbus					Gennemført
Info tavle					Gennemført



# Ålstrup:

## Beskrivelse af område:

Ålstrup er en lille landsby med 9 gamle gårde og 18 huse, hvoraf 2 er af nyere dato. Endelig er et gammelt hus genopbygget som det oprindelige hus, som blev revet ned. Desuden er der i den gamle skole indrettet lejligheder, der udlejes af ejeren. Skolen fungerede fra 1901 til 1961.

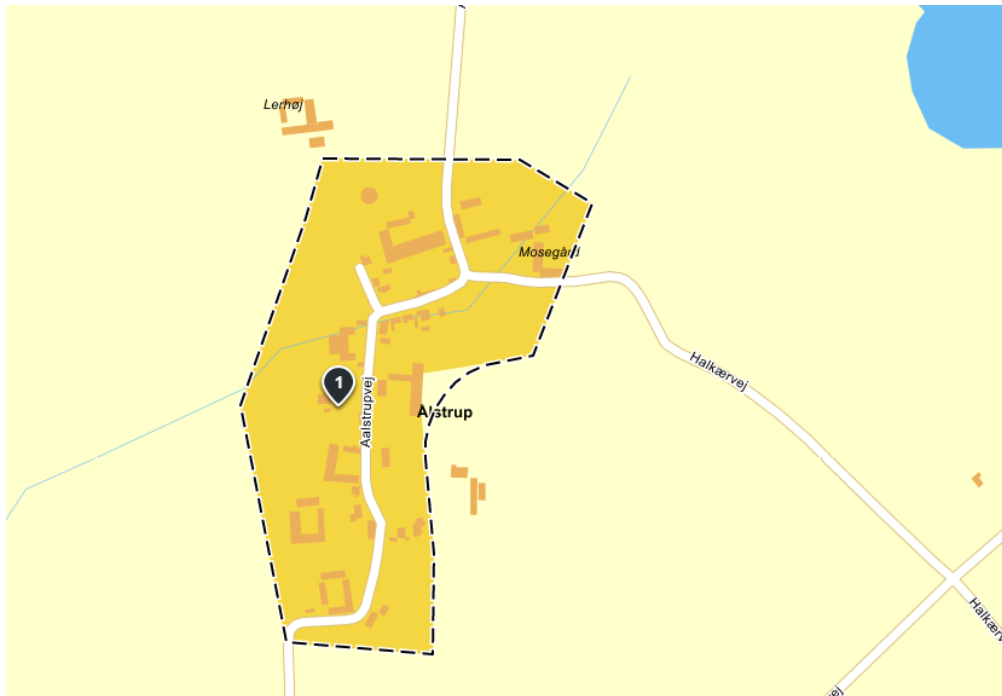
Det gamle frysehus og transformatorårn blev i 2003 overdraget til landsbyens beboere. Samme år blev Ålstrup Frysehusforening dannet. Midler, som Odder kommune afsatte til projekter i oplandet, blev søgt og givet til restaurering af bygninger og anlæg af arealet omkring huset.

Frysehuset er byens samlingssted. Her afholdes diverse arrangementer, og der er samlinger i løbet af året, hvor der hygges og arbejdes med vedligeholdelse.

Hvert år i jan/feb samles konerne i Ålstrup til mad og hygge på skift hos hinanden. Denne tradition har fundet sted i 24 år, og næste år holdes jubilæum(2019). Desuden har konerne en sommerbutik, hvorfra der sælges husflid.

I byen bor der 65 personer fordelt på 3 generationer. Naboskabet er godt, alle kender alle, og der tages vare på hinanden. Med årene er der kommet en del tilflyttere. De har til gengæld slået rødder og har boet her mellem 10 og 40 år.

Der drives ikke landbrug fra gårdene længere. Jordene er enten solgt eller forpagtet ud.



### **Trafiksikkerhed:**

Emnekategori	Beskrivelse	Ideens realiserbarhed	Økonomi	Yderligere tiltag	Status

### **Natur:**

I øjeblikket ligger en natursti i støbeskeen fra frysehuset bag om Toftegård og Fuglekærgård og videre i markskel til Aalstrupvej og videre til Baunebjerg og ned til Amstrup.

Gamle kirke- og skolestier ønskes genetableret. P.t. er en gruppe borgere i gang med at kortlægge disse stier. Stierne kan blive til eftertragtede vandrestier i et bakket landskab med udsigt til Horsens Fjord og forbinde Amstrup, Aalstrup og Falling.

Emnekategori	Beskrivelse	Ideens realiserbarhed	Økonomi	Yderligere tiltag	Status
Natur sti	Grønt partnerskab. Sti fra Frysehus til Amstrup				Projektet kører

### **Veje m.v. generelt:**

Emnekategori	Beskrivelse	Ideens realiserbarhed	Økonomi	Yderligere tiltag	Status

### **Byen:**

Emnekategori	Beskrivelse	Ideens realiserbarhed	Økonomi	Yderligere tiltag	Status
Frysehuset	Istandsættelse			Frysehusets venner har søgt midler	Projektet kører

**Aktiviteter/fritid:**

Emnekategori	Beskrivelse	Ideens realiserbarhed	Økonomi	Yderligere tiltag	Status

**Taget ud siden 1. version – august 2020**

Minibusser	Mindre busser igennem byerne				Midttrafik har afvist mindre busser
------------	------------------------------	--	--	--	-------------------------------------

**Er gennemført siden 1. version – august 2020**

Advarselsskilte	Farlige sving				Gennemført
Oprensning af branddam					Gennemført
Frysehuset	Istandsættelse			Frysehusets venner har søgt midler	Gennemført